

# Anreise nach Renningen

Renningen liegt ca. 30 (Auto-) Minuten entfernt vom Zentrum Stuttgarts und verfügt über ausgezeichnete Verkehrsanbindungen. Von der Tennisanlage sind es zur Autobahn 10, zum Bahnhof 5 und zum Flughafen Stuttgart 40 Minuten.

*Renningen is located about 30 (car-) minutes from the center of stuttgart and has excellent traffic connections. From the venue you reach the motorway in 10, the railway station in 5 and the airport stuttgart in 40 minutes.*

## Platzanlage:


**TSC Renningen e.V., Gottfried Bauer Str. 50-52, 71272 Renningen, Germany**


## Anreise mit dem Auto:

Nehmen Sie auf der A8 die Ausfahrt Leonberg-West und folgen der Beschilderung Richtung Renningen über die B295.

Die Platzanlage befindet sich im Sportpark der Stadt Renningen und ist entsprechend ausgeschildert.

## Anreise mit dem Zug:

Der Hauptbahnhof Stuttgart ist Haltepunkt von vielen ICEs und ICs der Deutschen Bahn. Mit der  S-Bahn **S6** (Richtung **Weil der Stadt**) fahren Sie bis zur Station Renningen (ca. 30 Minuten Fahrtzeit). Von dort sind es ca. 5 Minuten Fußweg bis zur Platzanlage.


 Sie benötigen für die S-Bahn vom Hauptbahnhof aus eine VVS- Fahrkarte für 5 Zonen, die Sie aus dem Fahrkartenautomaten erhalten (Kosten für Erwachsene € 5,50, für Jugendliche bis 14 Jahre € 2,75). Sind Sie mit mehreren Personen

unterwegs, lohnt sich eventuell eine Mehrfahrtenkarte oder eine Gruppentageskarte. Weitere Informationen zu den S-Bahnen erhalten Sie unter [www.vvs.de](http://www.vvs.de) auf der Homepage des Verkehrsverbundes.

Alternativ stehen am Hauptbahnhof Stuttgart Taxen bereit (Fahrzeit ca. 30 Minuten).



## Anreise mit dem Flugzeug:

Vom Flughafen Stuttgart erreichen Sie mit öffentlichen Verkehrsmitteln in ca. 60 Minuten die Platzanlage. Am Flughafen nehmen Sie die  S-Bahn S2 (Richtung Schorndorf) oder S3 (Richtung Backnang) und steigen (nach ca. 30 Minuten Fahrzeit) am Hauptbahnhof in die S-Bahn **S6** (Richtung **Weil der Stadt**) um. Weiter wie bei Anreise mit dem Zug.



Sie benötigen für die S-Bahn vom Flughafen aus eine VVS- Fahrkarte für 6 und mehr Zonen, die Sie aus dem Fahrkartenautomaten erhalten (Kosten für Erwachsene € 6,50, für Jugendliche bis 14 Jahre € 3,25). Sind Sie mit mehreren Personen unterwegs, lohnt sich eventuell eine Mehrfahrtenkarte oder eine Gruppentageskarte.

Weitere Informationen zu den S-Bahnen erhalten Sie unter [www.vvs.de](http://www.vvs.de) auf der Homepage des Verkehrsverbundes.

Alternativ stehen am Flughafen Stuttgart Taxen bereit (Fahrzeit ca. 30 Minuten).

# Anreise nach Rutesheim

Rutesheim liegt ca. 30 (Auto-) Minuten entfernt vom Zentrum Stuttgarts und verfügt über ausgezeichnete Verkehrsanbindungen. Von der Tennisanlage sind es zur Autobahn 10, zum Bahnhof 5 und zum Flughafen Stuttgart 40 Minuten.

*Rutesheim is located about 30 (car-) minutes from the center of stuttgart and has excellent traffic connections. From the venue you reach the motorway in 10, the railway station in 5 and the airport stuttgart in 40 minutes.*

## Platzanlage:


**TC Rutesheim e.V., Eisengriffweg 4, 71277 Rutesheim, Germany**

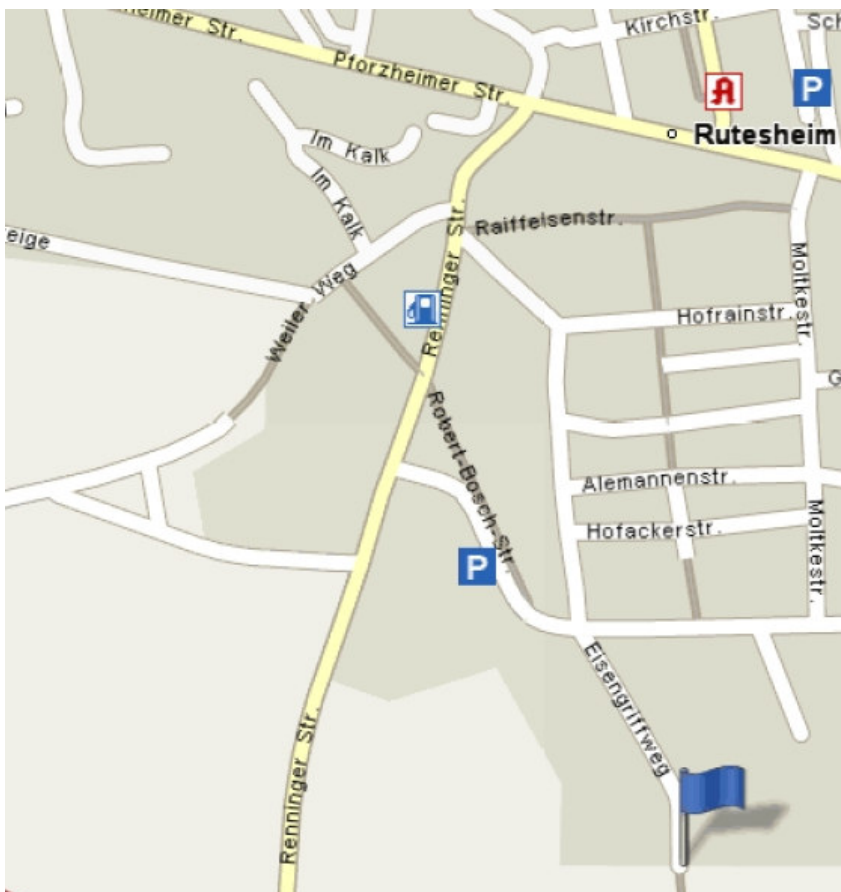
### Anreise mit dem Auto:

Nehmen Sie auf der A8 die Ausfahrt Rutesheim und folgen der Beschilderung Richtung Rutesheim.

In der Ortsmitte von Rutesheim fahren Sie Richtung Renningen, nach 300 m (vorbei an einer Tankstelle) links abbiegen zum Sportgelände, dann nach 250 m rechts abbiegen in den Eisengriffweg.

### Anreise mit dem Zug:

Der Hauptbahnhof Stuttgart ist Haltepunkt von vielen ICEs und ICs der Deutschen Bahn. Mit der  S-Bahn **S6** (Richtung **Weil der Stadt**) fahren Sie bis zur Station Leonberg (ca. 25 Minuten Fahrtzeit). An der Station Bahnhof Leonberg nehmen Sie den Bus 633/634/650/652/653/654 (Richtung Weissach/Mönsheim/Rutesheim) bis zur Haltestelle Rutesheim Rathaus (Fahrzeit 7-11 Minuten). Von dort sind es ca. 12 Minuten Fußweg durch die Moltkestrasse bis zur Platzanlage.




Sie benötigen für die S-Bahn vom Hauptbahnhof aus eine VVS-Fahrkarte für 4 Zonen, die Sie aus dem Fahrkartenautomaten erhalten (Kosten für Erwachsene € 4,30, für Jugendliche bis 14 Jahre € 2,10). Sind Sie mit

mehreren Personen unterwegs, lohnt sich eventuell eine Mehrfahrtenkarte oder eine Gruppentageskarte.

Weitere Informationen zu den S-Bahnen erhalten Sie unter [www.vvs.de](http://www.vvs.de) auf der Homepage des Verkehrsverbundes.

Alternativ stehen am Hauptbahnhof Stuttgart Taxen bereit (Fahrzeit ca. 30 Minuten).

### **Anreise mit dem Flugzeug:**

Vom Flughafen Stuttgart erreichen Sie mit öffentlichen Verkehrsmitteln in ca. 60 Minuten die Platzanlage. Am Flughafen nehmen Sie die  S-Bahn S2 (Richtung Schorndorf) oder S3 (Richtung Backnang) und steigen (nach ca. 30 Minuten Fahrzeit) am Hauptbahnhof in die S-Bahn S6 (Richtung Weil der Stadt) um. Weiter wie bei Anreise mit dem Zug.



Sie benötigen für die S-Bahn vom Flughafen aus eine VVS- Fahrkarte für 5 Zonen, die Sie aus dem Fahrkartenautomaten erhalten (Kosten für Erwachsene € 5,50, für Jugendliche bis 14 Jahre € 2,75). Sind Sie mit mehreren Personen unterwegs, lohnt sich eventuell eine Mehrfahrtenkarte oder eine Gruppentageskarte.

Weitere Informationen zu den S-Bahnen erhalten Sie unter [www.vvs.de](http://www.vvs.de) auf der Homepage des Verkehrsverbundes.

Alternativ stehen am Flughafen Stuttgart Taxen bereit (Fahrzeit ca. 30 Minuten).